

SEZIONI SCHEMATICHE DI PROGETTO PAESAGGISTICO

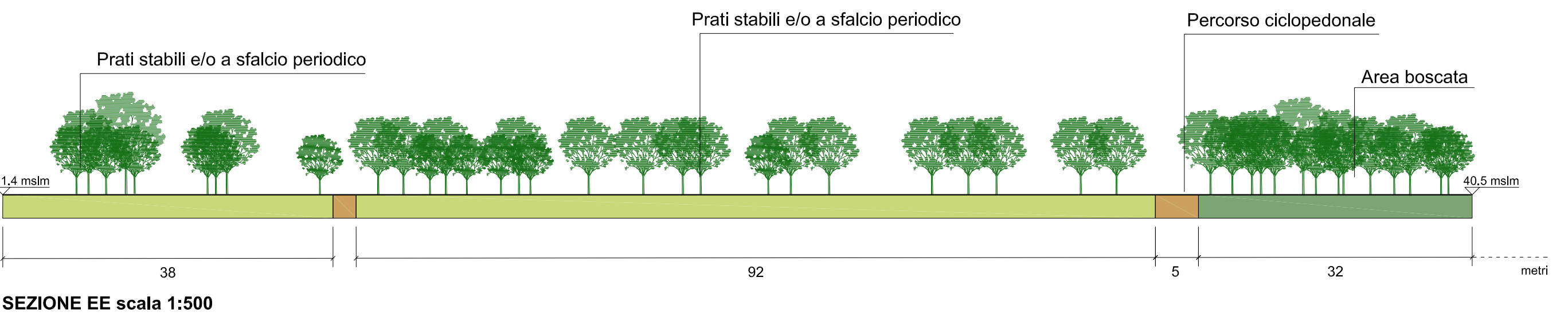
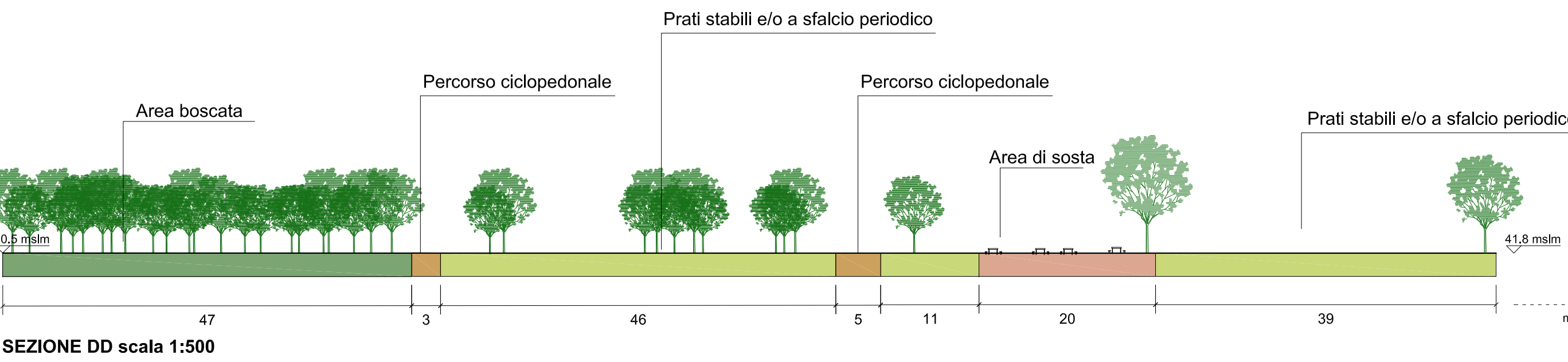
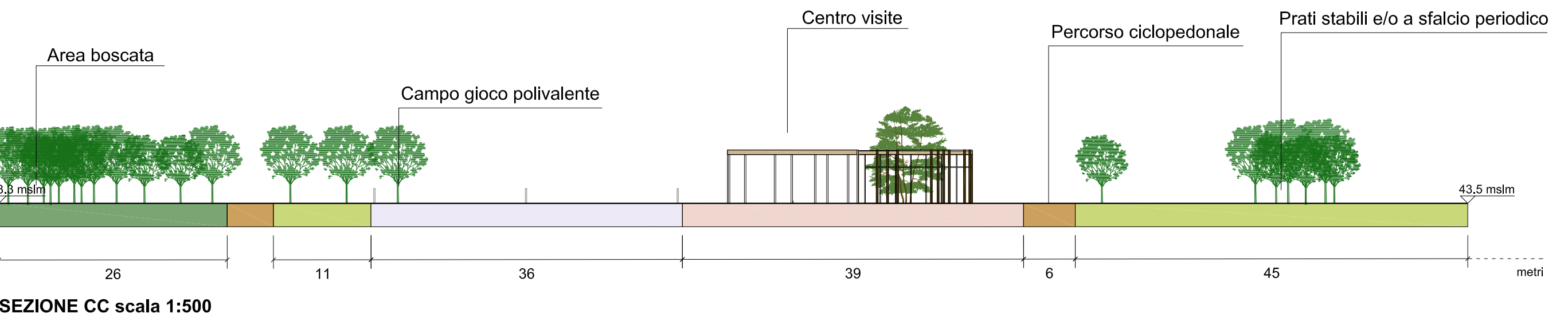
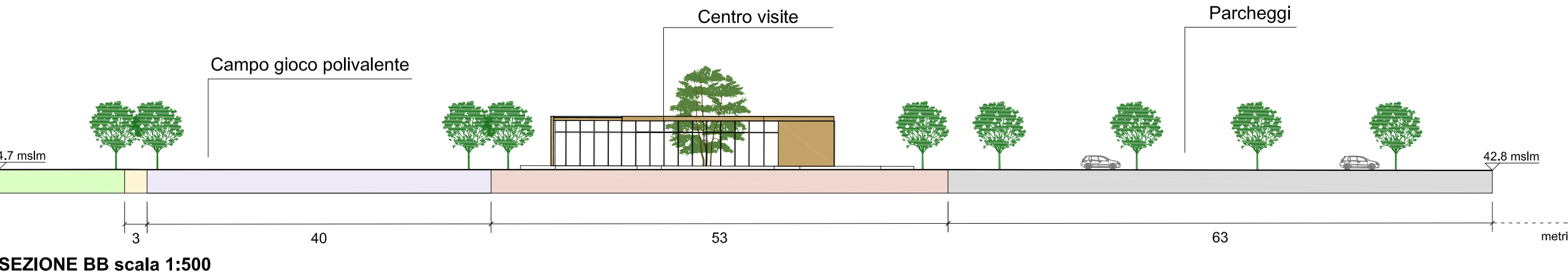
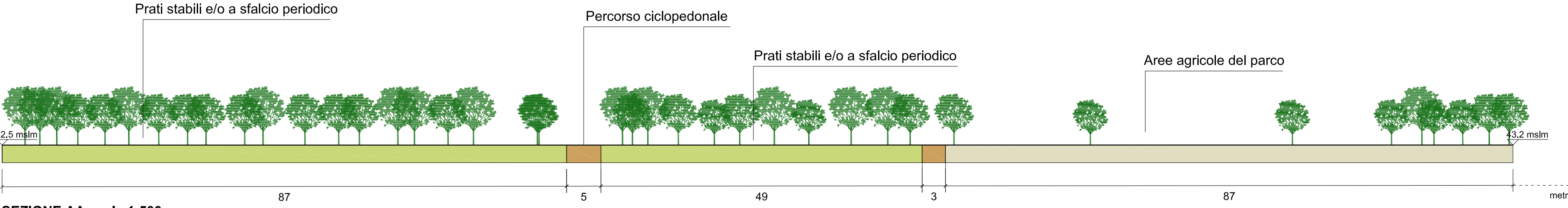
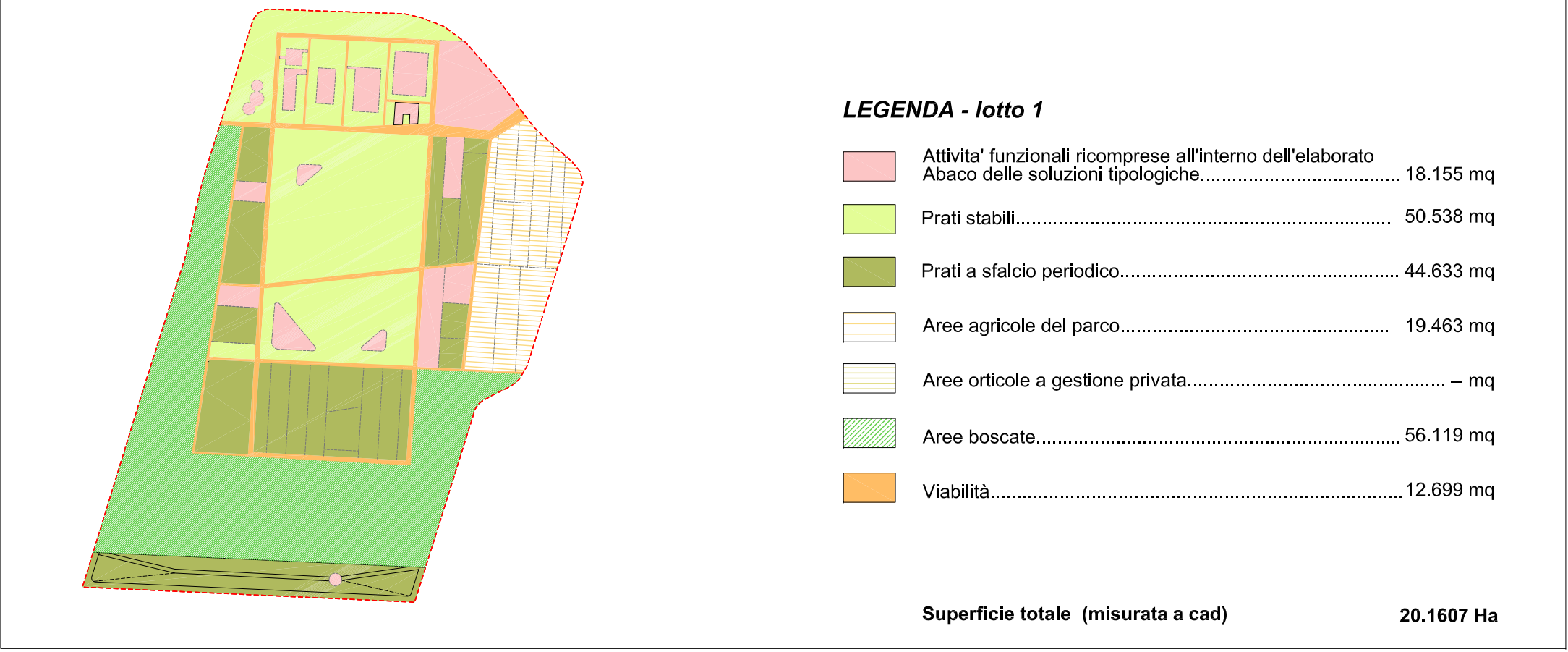


DIAGRAMMA SCHEMATICO DELLE DESTINAZIONI D'USO DI PROGETTO



PLANIMETRIA DI PROGETTO LOTTO 1 - SCALA 1:2000



COD. SCHEDA ABACO DELLE SOLUZIONI TIPOLOGICHE	FUNZIONE	DESCRIZIONE SINTETICA	COD. AREA (cfr. planimetria scala 1:2000)	QUANTITA' E DIMENSIONI (misurate a cad)
S.02	Centro servizi parco Ecologico Ricreativo	Punto di riferimento del parco, questo padiglione accoglie locali a servizio delle nuove aree sportive, quali spogliatoi, punto ristoro, reception e locali tecnici per il deposito delle attrezzature. L'edificio si configura con una pianta rettangolare a corte posta in diretta connessione con i nuovi percorsi ciclopedonali e con le nuove attrezzature del parco.		452 mq (proiezione a terra dell'area di intervento)
S.04	Punto panoramico dune	Area di sosta collocata sulla sommità delle dune prevista nell'area del Parco Ecologico Ricreativo, dalla quale è possibile un'ampia visuale aperta dell'ambito del contesto paesaggistico della piana e collinare. L'area di sosta è attrezzata con sedute e pannelli informativi integrati nella balaustra.	S.04.1	132 mq
S.06	Parcheggi	Area a parcheggio costituita da circa 110 posti, collocata all'ingresso del parco in diretta connessione con i sistemi viari esistenti e con i nuovi percorsi ciclopedonali del parco. Sia gli stali che la viabilità del servizio sono realizzati con superficie permeabile in stabilizzato e ghiaia. Tra ogni fila di stali è presente un filare alberato per garantire ombreggiatura alle vetture.	S.06.1	5.279 mq
S.10	Orto didattico	Area orticola finalizzata a scopi didattici per bambini, adulti e portatori di handicap, in cui vengono coltivati a scopo rappresentativo ortaggi, erbe aromatiche e un piccolo frutteto. L'area è attrezzata con una pergola, casottini per il deposito attrezzi e materiali, zona compost, area tavoli e sedute.	S.10.1	1.123 mq
S.13	Area giochi	Spazio dedicato al gioco, dotato di attrezzature più o meno articolate per favorire il movimento e la socializzazione di bambini di diverse fasce di età. Le attrezzature per il gioco sono installate su pavimentazione specifica adeguata agli standard per lo svolgimento dell'attività stessa. L'area è organizzata in un'area verde con prati mantenuti, alberature e siepi. Per l'intera area è prevista una recinzione.	S.13.1	423 mq
S.14	Campo di calcio a 5 su pavimentazione tecnica	Campo per il gioco del calcio a 5 caratterizzato da una pavimentazione tecnica in resina colorata impermeabile, adeguata per tutti i tipi di gioco e che non necessita di particolari manutenzioni. E' inoltre presente una tribuna con sedute in tavole di legno, installate su piccole dune longitudinali che corrono lungo i lati maggiore del campo.		1.500 mq
S.16	Campo polivalente	Campo da gioco che può essere alternativamente usato sia per partite di pallavolo che di basket. Il campo si caratterizza per una pavimentazione in resina colorata impermeabile, resistente all'abrasione e all'azione degli agenti atmosferici, che si adatta sia alla pratica di attività sportive che a quella legata ad attività ricreative amatoriali.		1.194 mq
S.17	Campo tennis	Campo attrezzato per il gioco del tennis. Il campo si caratterizza per una pavimentazione in resina colorata impermeabile, adeguata per tutti i tipi di gioco e che non necessita di particolari manutenzioni. E' inoltre presente una piccola tribuna con sedute in tavole di legno, di dimensioni tali da poter accogliere spettatori in piedi e/o seduti.		648 mq
S.18	Skate park	Spazio specifico che permette, solitamente agli skater, di eseguire evoluzioni su delle rampe chiamate pipe o half-pipe. La pista da skate è utilizzata con skateboard, pattini su rotelle ed anche BMX, è progettata in conformità alle norme di sicurezza in vigore, e prevede strutture in ferro/legno poste su un'unica lastra di cemento.		586 mq
S.19	Parete arrampicata e area ping pong	Area costituita da alcune strutture per l'arrampicata sportiva in particolare da una "facciata" costituita da una serie di pannelli di 2.80x1.25 e da una struttura più articolata di altezza 5 m ancorata ad un basamento in cemento armato. Inoltre sono presenti due tavoli per il gioco del ping pong ed alcune sedute modulari.		294 mq
S.27	Area sgambatura cani	Area opportunamente recitata per la corsa e per il gioco libero dei cani che possono essere tenuti senza guinzaglio. All'interno dell'area sono presenti, oltre ad un fontanello per l'abbeveraggio, diverse zone ombreggiate, tubi in cemento per il gioco, sedute sparse, tavole e cestini, funzionali alla permanenza dei loro padroni.	S.27.1	2.112 mq
S.30	Zona picnic e area barbecue	Le aree picnic attrezzate per la sosta si collocano all'ombra di alberi sparsi su aree prative. L'insediamento di barbecue, fontanello per l'acqua potabile e aree di raccolta per i rifiuti permetterà la fruizione nel periodo estivo e primaverile a famiglie e gruppi. Così il parco diventerà in queste aree un luogo conviviale e sociale, in cui sviluppare un piacevole senso di appartenenza al luogo.	S.30.1	1.212 mq
S.31	Area di sosta	Area attrezzata per la sosta all'area aperta strutturata secondo tre tipologie: - Tipologia 1: Composta da tavole e sedute in legno, poste sotto pergole in legno e alluminio ricoperte da piante rampicanti, e una pavimentazione in agglomerato di porfido; - Tipologia 2: Composta da tavole e sedute in legno poste su una pavimentazione in stabilizzato e da step basse che ne definiscono il limite; - Tipologia 3: Composta da tavole e sedute in legno su prato mantenuto.	S.31.1 S.31.2 S.31.3 S.31.4 S.31.5	347 mq 633 mq 821 mq 347 mq 1.052 mq
S.33	Sistema arboreo-arbustivo	Boschi e fasce boscate		56.119 mq
S.08	Percorsi	Percorsi ciclopedonali principali in asfalto natura larghezza 5 metri Percorsi in calcestre larghezza 3 metri		8.433 mq 4.266 mq

MINISTERO
DELLE INFRASTRUTTURE
E DEI TRASPORTI

E.N.A.C.
ENTE NAZIONALE per
L'AVIAZIONE CIVILE

Società di Gestione

AEROPORTO INTERNAZIONALE DI FIRENZE - "AMERIGO VESPUCCI"

MASTERPLAN AEROPORTUALE 2014-2029

Opera

PROGETTO PRELIMINARE
PARCO PERIURBANO DI SESTO FIORENTINO
E PARCO ECOLOGICO-RICREATIVO

Titolo elaborato

Planimetria tecnica di progetto e sezioni paesaggistiche
(Lotto 1_Parco ecologico-ricreativo)

CODICE ELABORATO

12 - CAP - 002 - ARC - TAV - 001 - F

ULTIMA EMISSIONE

Febbraio 2019

SCALA

varie

N° DOC

NOME FILE: 12-CAP-002-ARC-TAV-001-F

F	02-2019	Emissione Finale Conferenza dei Servizi	A.MELI	T.TENERANI	T.TENERANI
A	0	Emendato precedentemente agli atti della Conferenza dei Servizi	A.MELI	T.TENERANI	T.TENERANI
REV.	DATA	DESCRIZIONE	REDATTO	VERIFICATO	APPROVATO

COMMITTENTE PRINCIPALE:

ACCOUNTABLE MANAGER
Dott. Vittoria Pardi

PROGETTAZIONE:

DIRETTORE TECNICO
Ing. Massimo Nunzi
Ordine degli Ingegneri
di Firenze n. 1854

PROGETTAZIONE SPECIALISTICA:

Ing. Lorenzo Tenerani
Ordine degli Ingegneri
di Massa Carrara n° 631

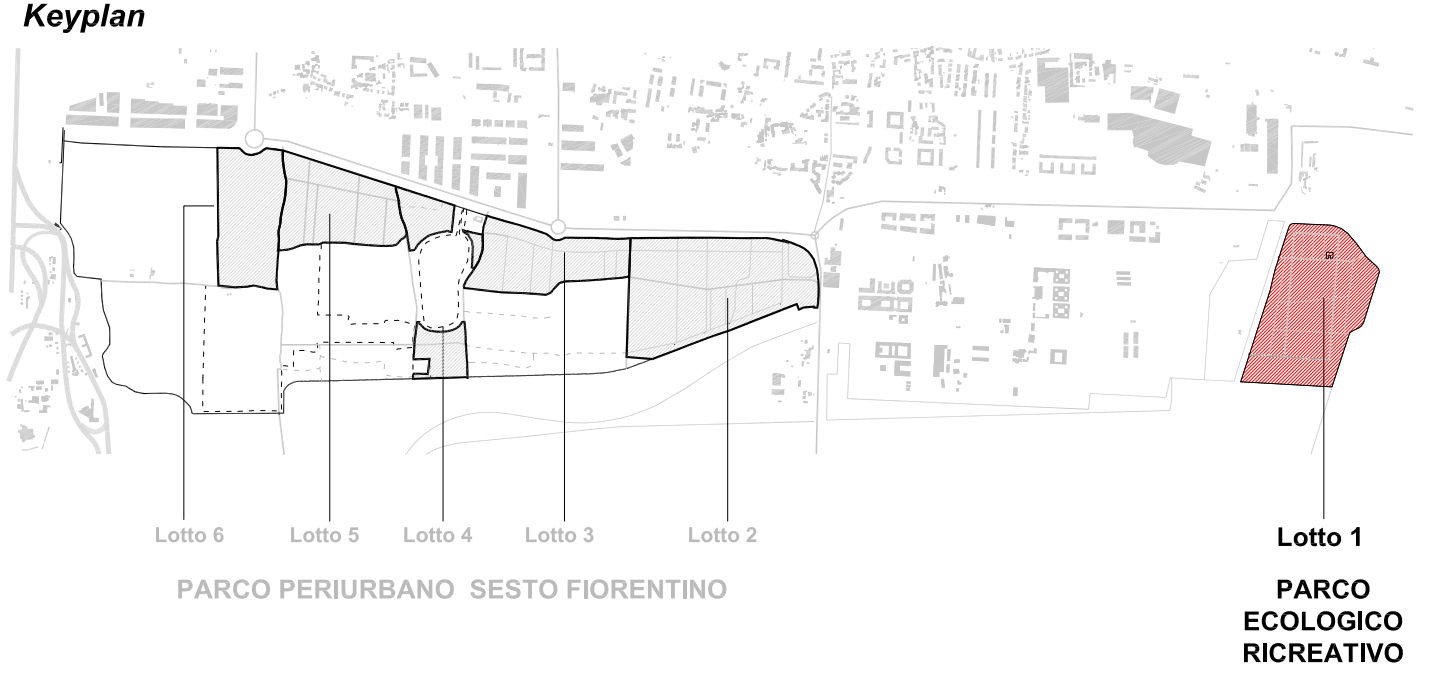
POST HOLDER PROGETTAZIONE
Ing. Vittoria Pardi

POST HOLDER MANUTENZIONE
Ing. Massimo Nunzi

POST HOLDER AREA MOVIMENTO
Gen. Lucio Meli

CONSULENZA SPECIALISTICA:

STUDIO MILANO
ARCHITETTURA DEL PAESAGGIO
Via di San Niccolò, 6
50125 - Firenze
PROGETTISTA SPECIALISTICO:
Arch. Andrea Meli
Ordine degli Architetti P.A.C.
di Firenze n. 4892



LEGENDA DI PROGETTO

CONFINI AREA INTERVENTO

SISTEMA GRAFICO PER LA LOCALIZZAZIONE E IDENTIFICAZIONE DELLE ATTIVITA' FUNZIONALI DEL PARCO

Codice identificativo abaco soluzioni tipologiche - elaborato 12-CAP-002-GEN-SCD-001-B
Eventuale numero progressivo che identifica la medesima attività collocata in aree differenti

SISTEMA DELLE CONNESSIONI

Viabilità principale ciclopedonale
Percorsi ciclopedonali
Viabilità secondaria campestre

SISTEMA VEGETAZIONALE PRINCIPALE

Sistema Area boscate
Sistema alberature in filare in spazi aperti
Filari alberati lungo percorsi
Alberi sparsi

ALTRI SIMBOLI

Percorso fitness
Porti e passerelle
Percorsi in terra battuta

SISTEMA DEGLI SPAZI APERTI

Prati stabili e/o a sfalcio periodico
Aree agricole del parco
Aree orticole a gestione privata